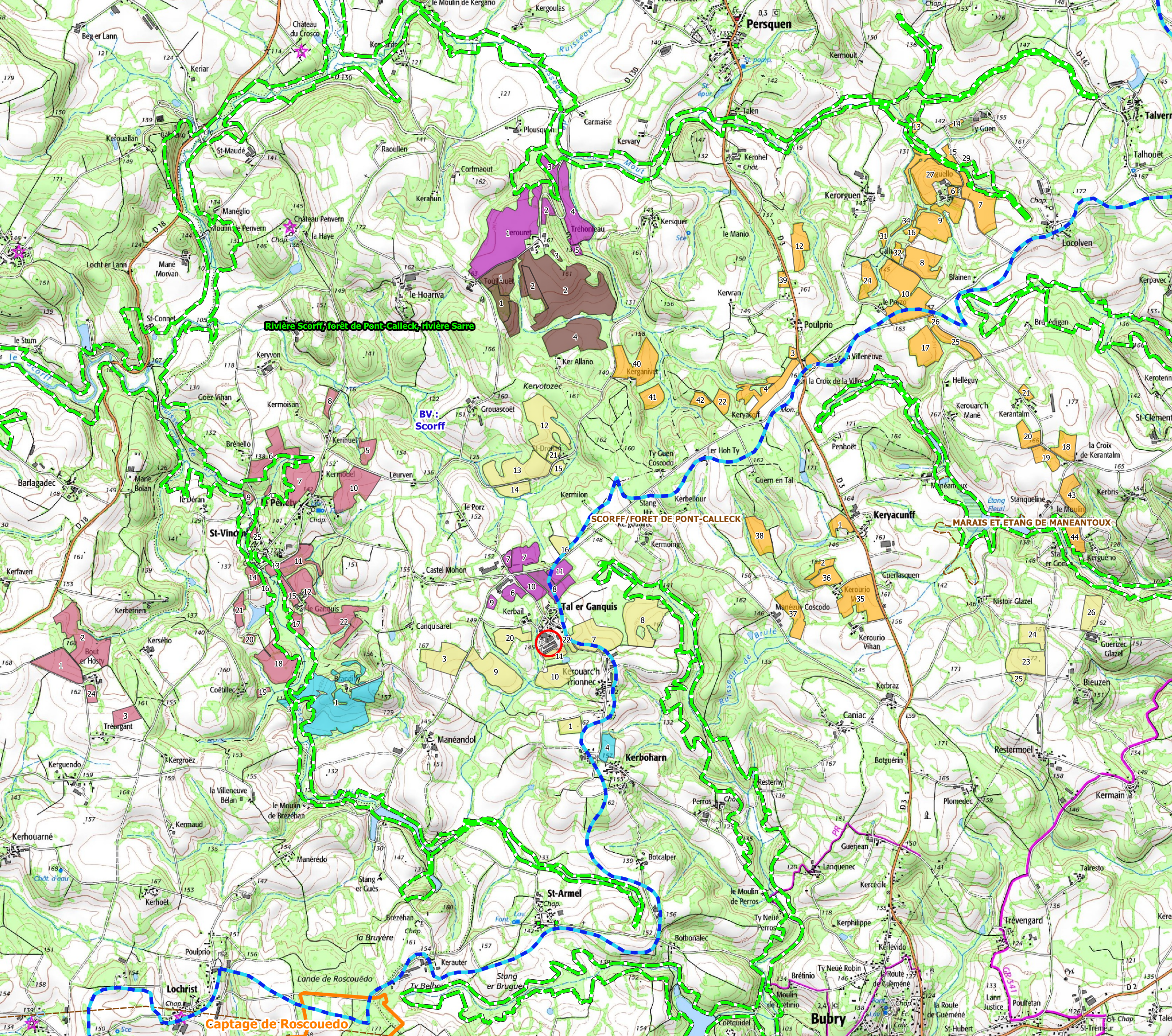














**PS 3**

PLAN D'EPANDAGE :  
EARL TALERGANQUIS



-  Bassins versants GP5
-  Captage -  
Limite de périmètre rapproché
-  Directive habitats (ZSC, SIC, pSIC)
-  ZNIEFF
-  Sites\_exploitations

-  Sites d'exploitations
-  EARL TALERGANQUIS
-  EARL GANQUIS
-  FOUILLEN Lionel
-  LE BAIL Marie Armelle
-  KERVEGANT Hervé
-  GAEC RIGUELLO

Rivière Scorff, forêt de Pont-Calleck, rivière Sarre

BV:  
Scorff

SCORFF/FORET DE PONT-CALLECK

MARAIS ET ETANG DE MANEANTOUX

St-Vincent

Tal er Ganquis

Kerboharn

St-Armel

























Bubry

Captage de Roscouedo

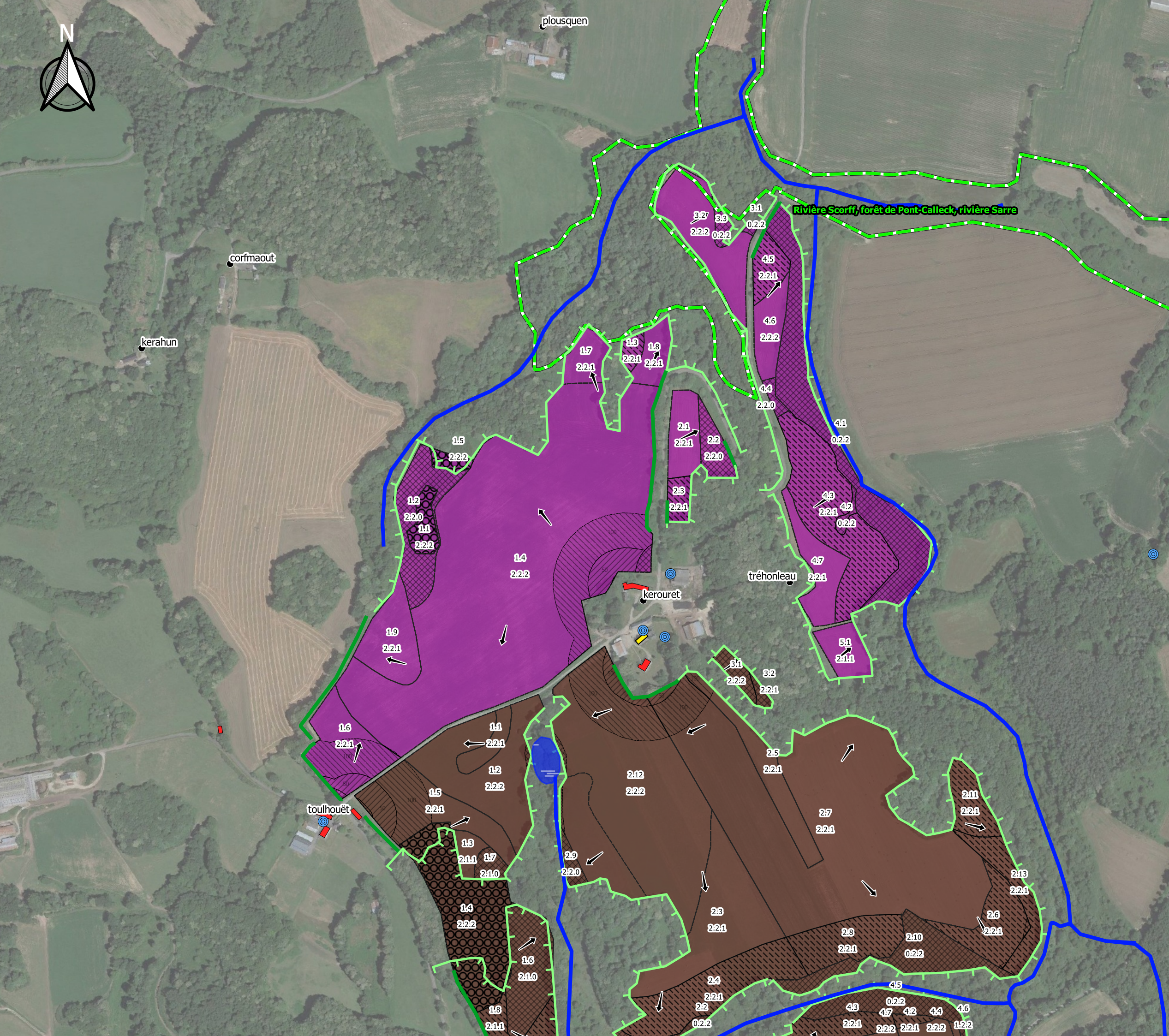
**Cooperl**  
GROUPEMENT  
D'ÉLEVEURS


























**LEGENDE**

-  cours d'eau
-  Cours d'eau busé
-  Habitation : Demandeur/ Preteur
-  Tiers
-  Plan d'eau
-  Zone urbanisme
-  Puits, fontaines,...
-  Source
-  Limites Communales
-  Natura 2000
-  Sens de la pente
-  Talus
-  Bois, friches...
-  Interdictions réglementaires
-  Surface épandable en lisier injection directe ,  
ou fumier (zone 15-50 m tiers)
-  Surface épandable en lisier pendillard  
(zone 50-100 m tiers)
-  Fumier exclusif
-  Autres utilisations
-  EARL TALERGANQUIS
-  FOUILLEN Lionel
-  EARL GANQUIS
-  KERVEGANT Hervé
-  LE BAIL Marie Armelle
-  GAEC RIGUELLO

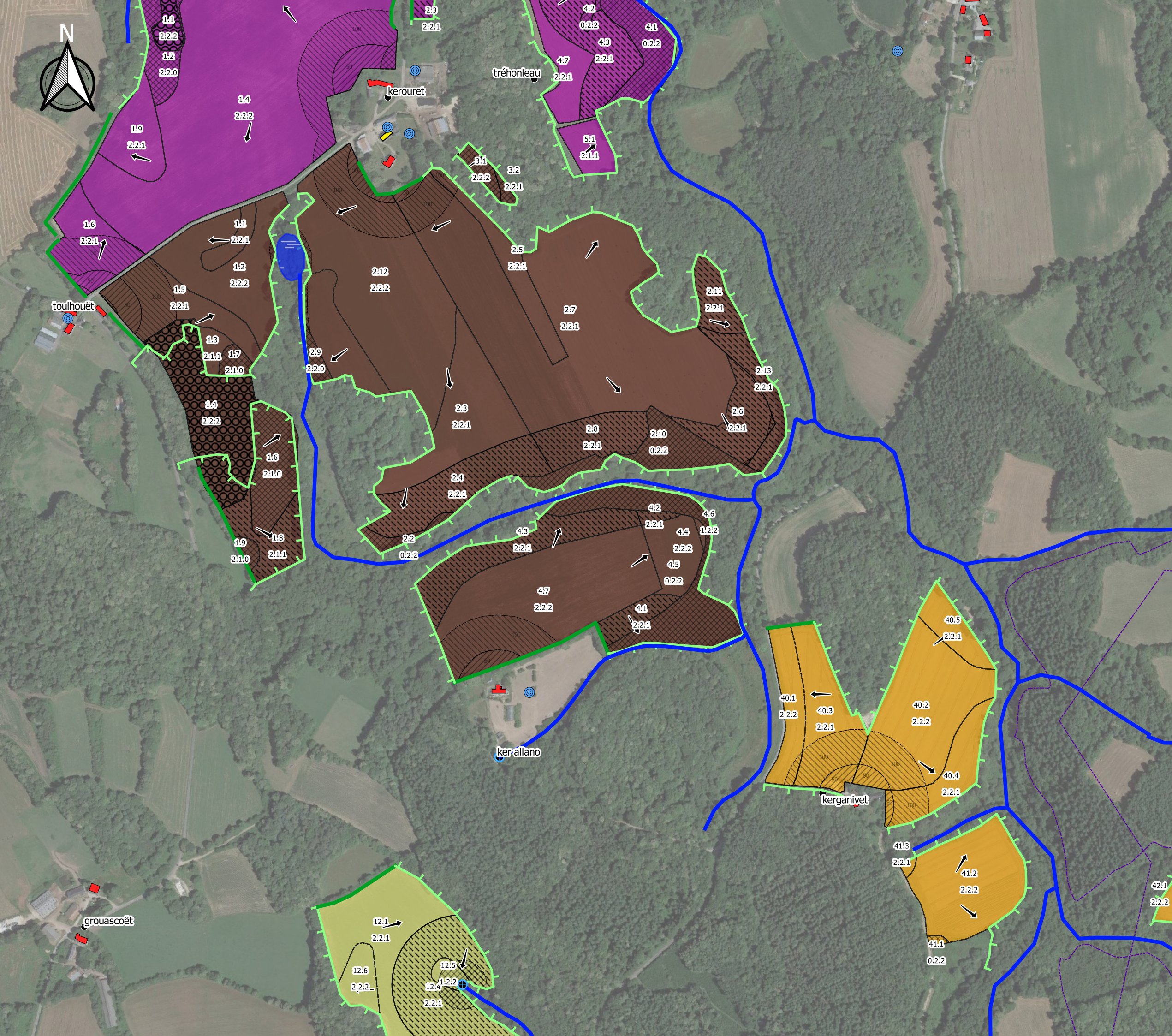
Etiquettes :  
 1.1 = Ilot + Sous ilot  
 2.2.2 = Aptitudes : Hydromorphie. Profondeur.Pente  
 0 = Aptitude nulle  
 1 = Aptitude moyenne  
 2 = Aptitude bonne



LEGENDE

-  cours d'eau
-  Cours d'eau busé
-  Habitation : Demandeur/ Preteur
-  Tiers
-  Plan d'eau
-  Zone urbanisme
-  Puits, fontaines,...
-  Source
-  Limites Communales
-  Natura 2000
-  Sens de la pente
-  Talus
-  Bois, friches...
-  Interdictions réglementaires
-  Surface épanchable en lisier injection directe ,  
ou fumier (zone 15-50 m tiers)
-  Surface épanchable en lisier pendillard  
(zone 50-100 m tiers)
-  Fumier exclusif
-  Autres utilisations
-  EARL TALERGANQUIS
-  FOUILLEN Lionel
-  EARL GANQUIS
-  KEREGANT Hervé
-  LE BAIL Marie Armelle
-  GAEC RIGUELLO
























Etiquettes :  
 1.1 = Ilot + Sous ilot  
 2.2.2 = Aptitudes : Hydromorphie. Profondeur.Pente  
 0 = Aptitude nulle  
 1 = Aptitude moyenne  
 2 = Aptitude bonne



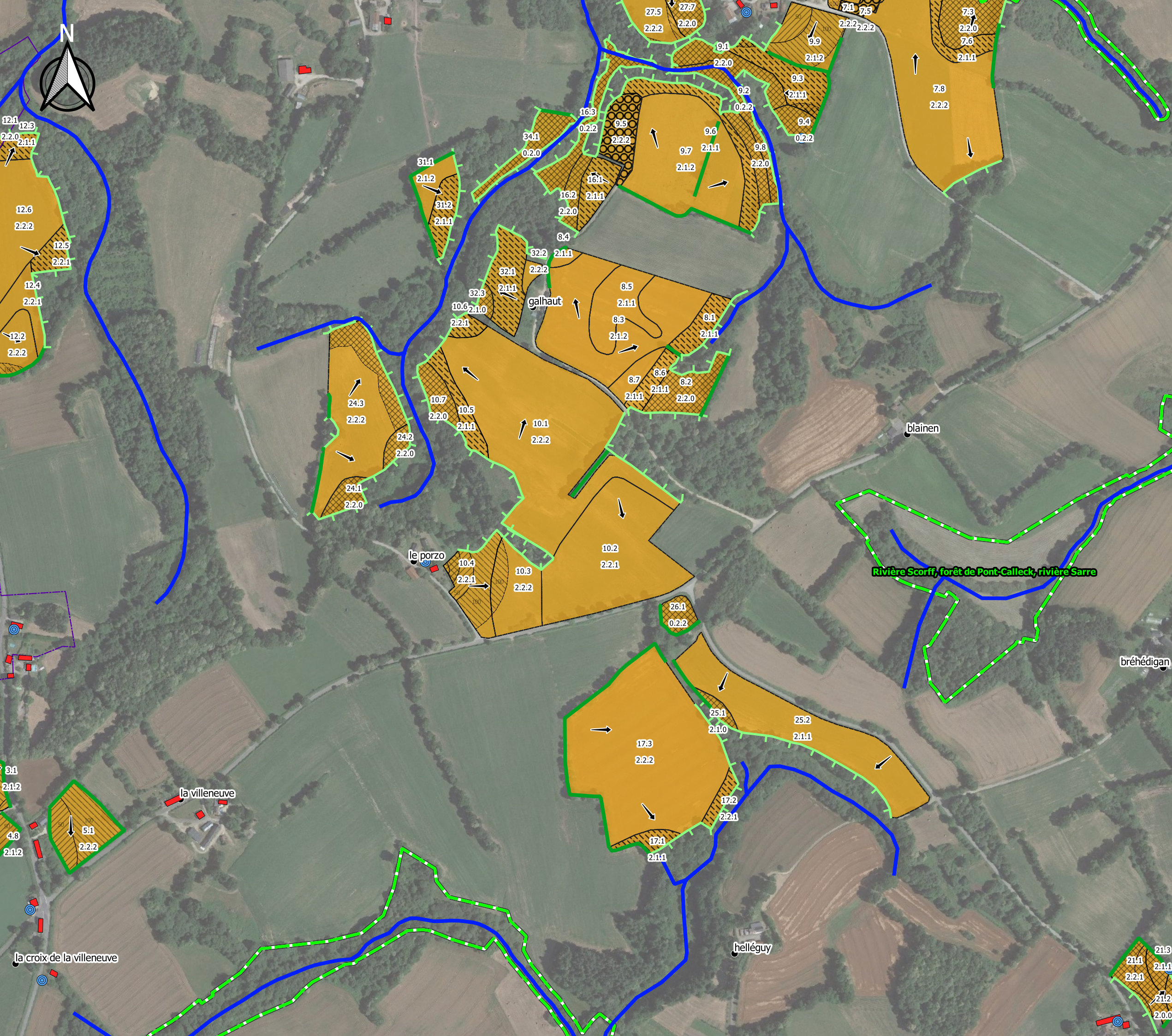




























LEGENDE

-  cours d'eau
-  Cours d'eau busé
-  Habitation : Demandeur/ Preteur
-  Tiers
-  Plan d'eau
-  Zone urbanisme
-  Puits, fontaines,...
-  Source
-  Limites Communales
-  Natura 2000
-  Sens de la pente
-  Talus
-  Bois, friches...
-  Interdictions réglementaires
-  Surface épandable en lisier injection directe ,  
ou fumier (zone 15-50 m tiers)
-  Surface épandable en lisier pendillard  
(zone 50-100 m tiers)
-  Fumier exclusif
-  Autres utilisations
-  EARL TALERGANQUIS
-  FOUILLEN Lionel
-  EARL GANQUIS
-  KERVEGANT Hervé
-  LE BAIL Marie Armelle
-  GAEC RIGUELLO

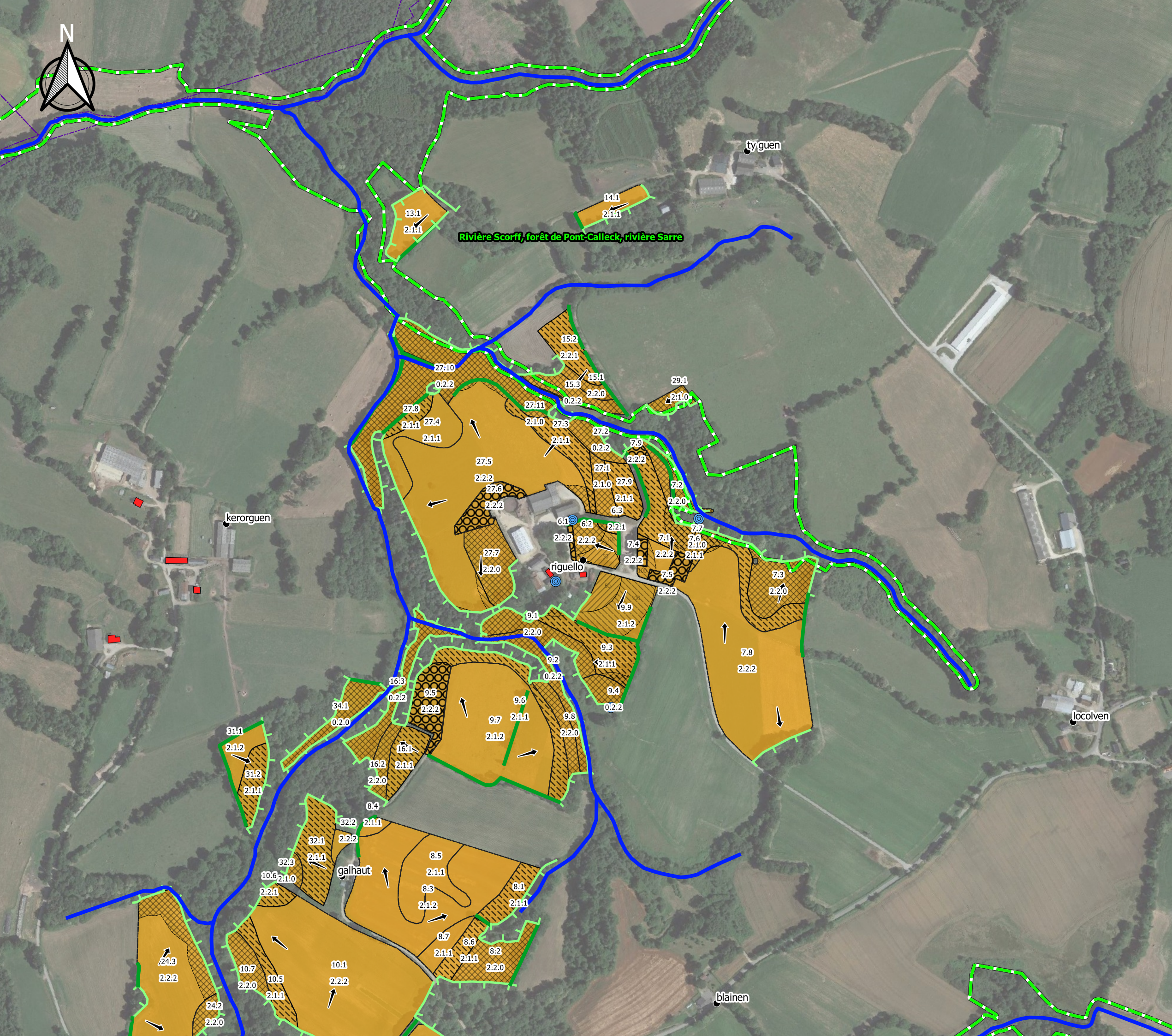
Etiquettes :  
 1.1 = Ilot + Sous ilot  
 2.2.2 = Aptitudes : Hydromorphie. Profondeur.Pente  
 0 = Aptitude nulle  
 1 = Aptitude moyenne  
 2 = Aptitude bonne



LEGENDE

-  cours d'eau
-  Cours d'eau busé
-  Habitation : Demandeur/ Preteur
-  Tiers
-  Plan d'eau
-  Zone urbanisme
-  Puits, fontaines,...
-  Source
-  Limites Communales
-  Natura 2000
-  Sens de la pente
-  Talus
-  Bois, friches...
-  Interdictions réglementaires
-  Surface épandable en lisier injection directe ,  
ou fumier (zone 15-50 m tiers)
-  Surface épandable en lisier pendillard  
(zone 50-100 m tiers)
-  Fumier exclusif
-  Autres utilisations
-  EARL TALERGANQUIS
-  FOUILLEN Lionel
-  EARL GANQUIS
-  KERVEGANT Hervé
-  LE BAIL Marie Armelle
-  GAEC RIGUELLO

Etiquettes :  
 1.1 = Ilot + Sous ilot  
 2.2.2 = Aptitudes : Hydromorphie. Profondeur.Pente  
 0 = Aptitude nulle  
 1 = Aptitude moyenne  
 2 = Aptitude bonne







LEGENDE

























- cours d'eau
- Cours d'eau busé
- Habitation : Demandeur/ Preteur
- Tiers
- Plan d'eau
- Zone urbanisme
- Puits, fontaines,...
- Source
- Limites Communales
- Natura 2000
- Sens de la pente
- Talus
- Bois, friches...
- Interdictions réglementaires
- Surface épandable en lisier injection directe , ou fumier (zone 15-50 m tiers)
- Surface épandable en lisier pendillard (zone 50-100 m tiers)
- Fumier exclusif
- Autres utilisations
- EARL TALERGANQUIS
- FOUILLEN Lionel
- EARL GANQUIS
- KERVEGANT Hervé
- LE BAIL Marie Armelle
- GAEC RIGUELLO

Etiquettes :  
 1.1 = Ilot + Sous ilot  
 2.2.2 = Aptitudes : Hydromorphie. Profondeur.Pente  
 0 = Aptitude nulle  
 1 = Aptitude moyenne  
 2 = Aptitude bonne

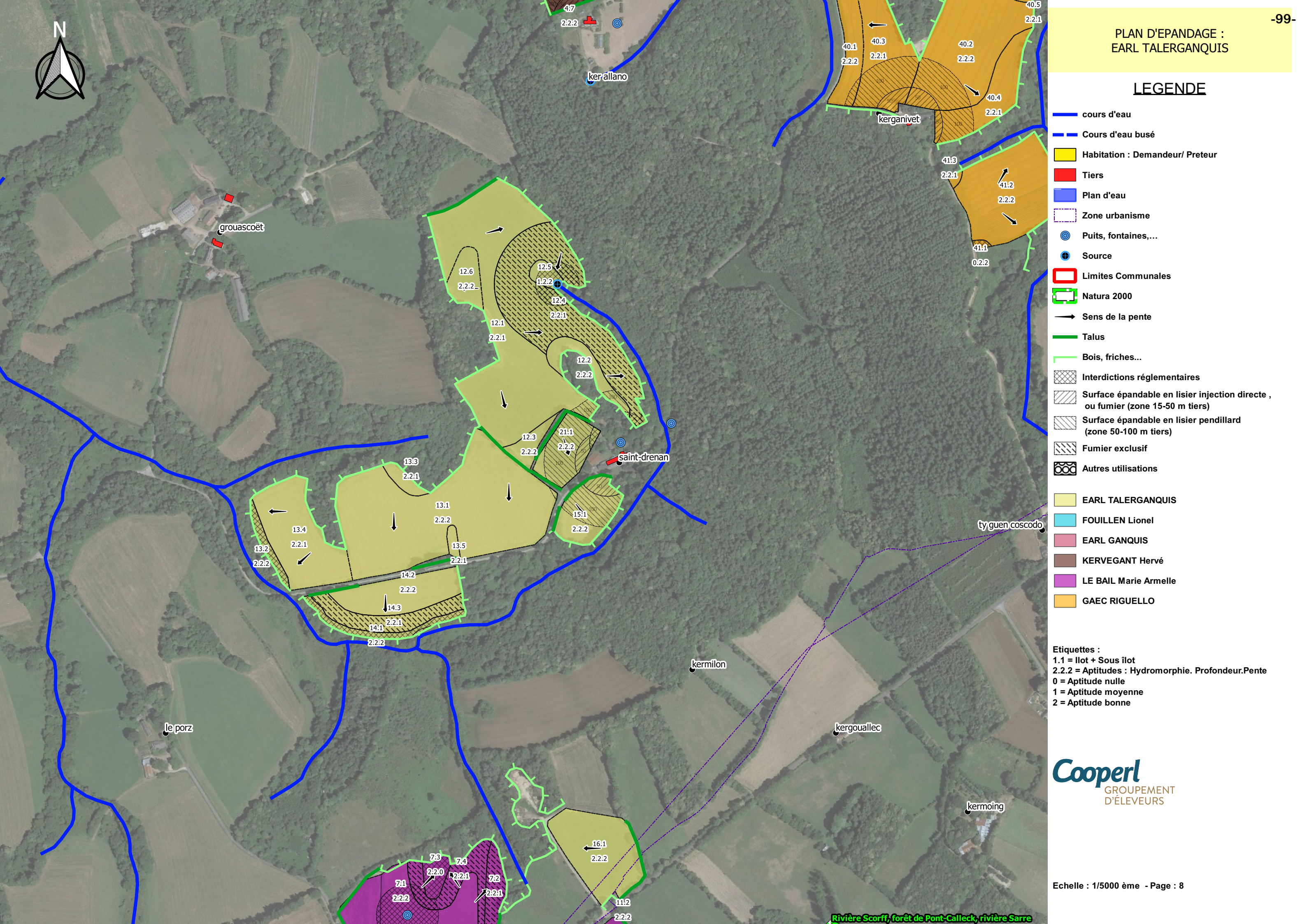


# PLAN D'EPANDAGE : EARL TALERGANQUIS

## LEGENDE

























-  cours d'eau
-  Cours d'eau busé
-  Habitation : Demandeur/ Preteur
-  Tiers
-  Plan d'eau
-  Zone urbanisme
-  Puits, fontaines,...
-  Source
-  Limites Communales
-  Natura 2000
-  Sens de la pente
-  Talus
-  Bois, friches...
-  Interdictions réglementaires
-  Surface épandable en lisier injection directe ,  
ou fumier (zone 15-50 m tiers)
-  Surface épandable en lisier pendillard  
(zone 50-100 m tiers)
-  Fumier exclusif
-  Autres utilisations
-  EARL TALERGANQUIS
-  FOUILLEN Lionel
-  EARL GANQUIS
-  KERVEGANT Hervé
-  LE BAIL Marie Armelle
-  GAEC RIGUELLO

Etiquettes :  
 1.1 = Ilot + Sous ilot  
 2.2.2 = Aptitudes : Hydromorphie. Profondeur.Pente  
 0 = Aptitude nulle  
 1 = Aptitude moyenne  
 2 = Aptitude bonne



Rivière Scorff, forêt de Pont-Calleck, rivière Sarre

























LEGENDE

-  cours d'eau
-  Cours d'eau busé
-  Habitation : Demandeur/ Preteur
-  Tiers
-  Plan d'eau
-  Zone urbanisme
-  Puits, fontaines,...
-  Source
-  Limites Communales
-  Natura 2000
-  Sens de la pente
-  Talus
-  Bois, friches...
-  Interdictions réglementaires
-  Surface épandable en lisier injection directe ,  
ou fumier (zone 15-50 m tiers)
-  Surface épandable en lisier pendillard  
(zone 50-100 m tiers)
-  Fumier exclusif
-  Autres utilisations
-  EARL TALERGANQUIS
-  FOUILLEN Lionel
-  EARL GANQUIS
-  KERVEGANT Hervé
-  LE BAIL Marie Armelle
-  GAEC RIGUELLO

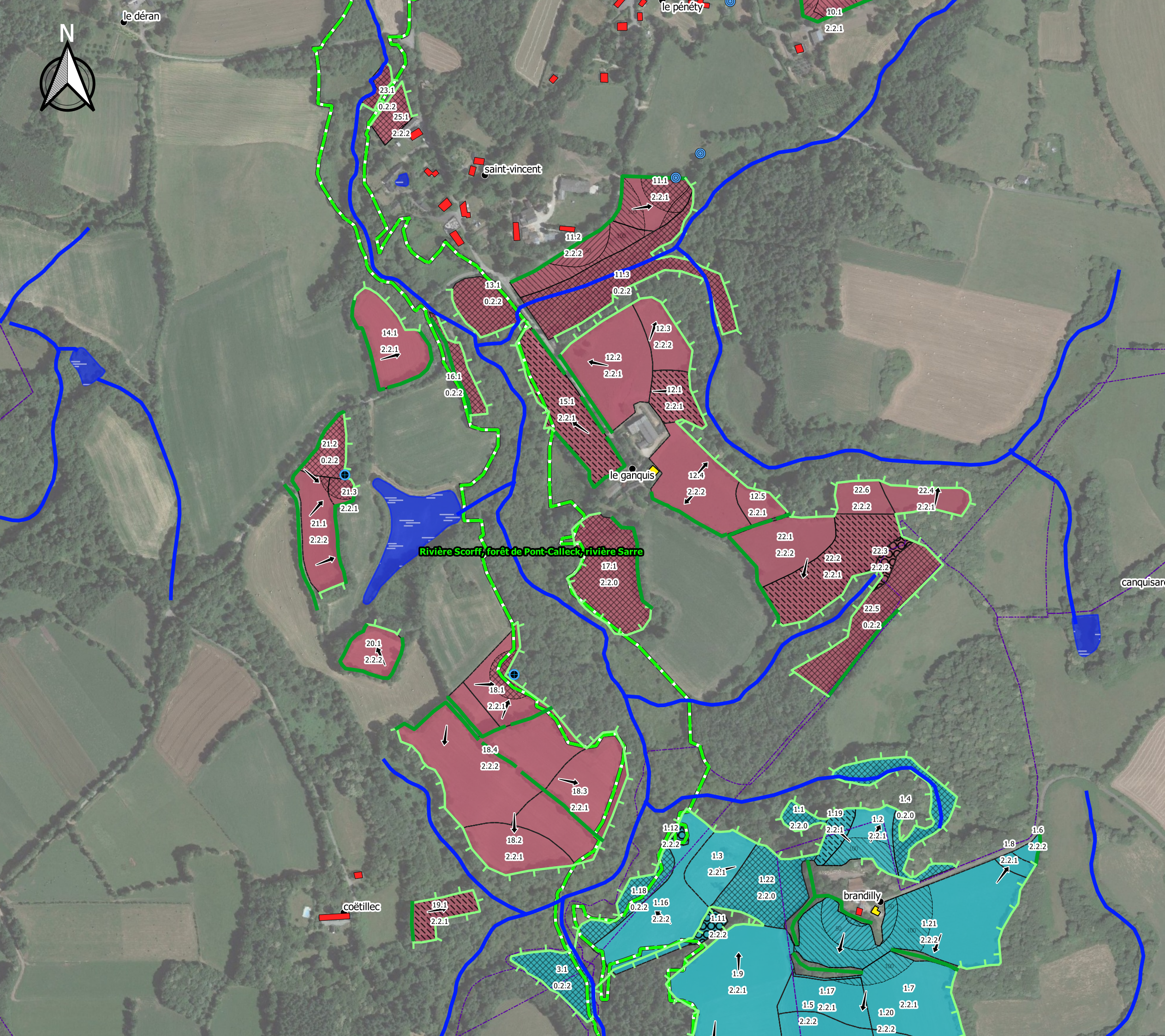
Etiquettes :  
 1.1 = Ilot + Sous ilot  
 2.2.2 = Aptitudes : Hydromorphie. Profondeur.Pente  
 0 = Aptitude nulle  
 1 = Aptitude moyenne  
 2 = Aptitude bonne



























LEGENDE

-  cours d'eau
-  Cours d'eau busé
-  Habitation : Demandeur/ Preteur
-  Tiers
-  Plan d'eau
-  Zone urbanisme
-  Puits, fontaines,...
-  Source
-  Limites Communales
-  Natura 2000
-  Sens de la pente
-  Talus
-  Bois, friches...
-  Interdictions réglementaires
-  Surface épandable en lisier injection directe ,  
ou fumier (zone 15-50 m tiers)
-  Surface épandable en lisier pendillard  
(zone 50-100 m tiers)
-  Fumier exclusif
-  Autres utilisations
-  EARL TALERGANQUIS
-  FOUILLEN Lionel
-  EARL GANQUIS
-  KERVEGANT Hervé
-  LE BAIL Marie Armelle
-  GAEC RIGUELLO

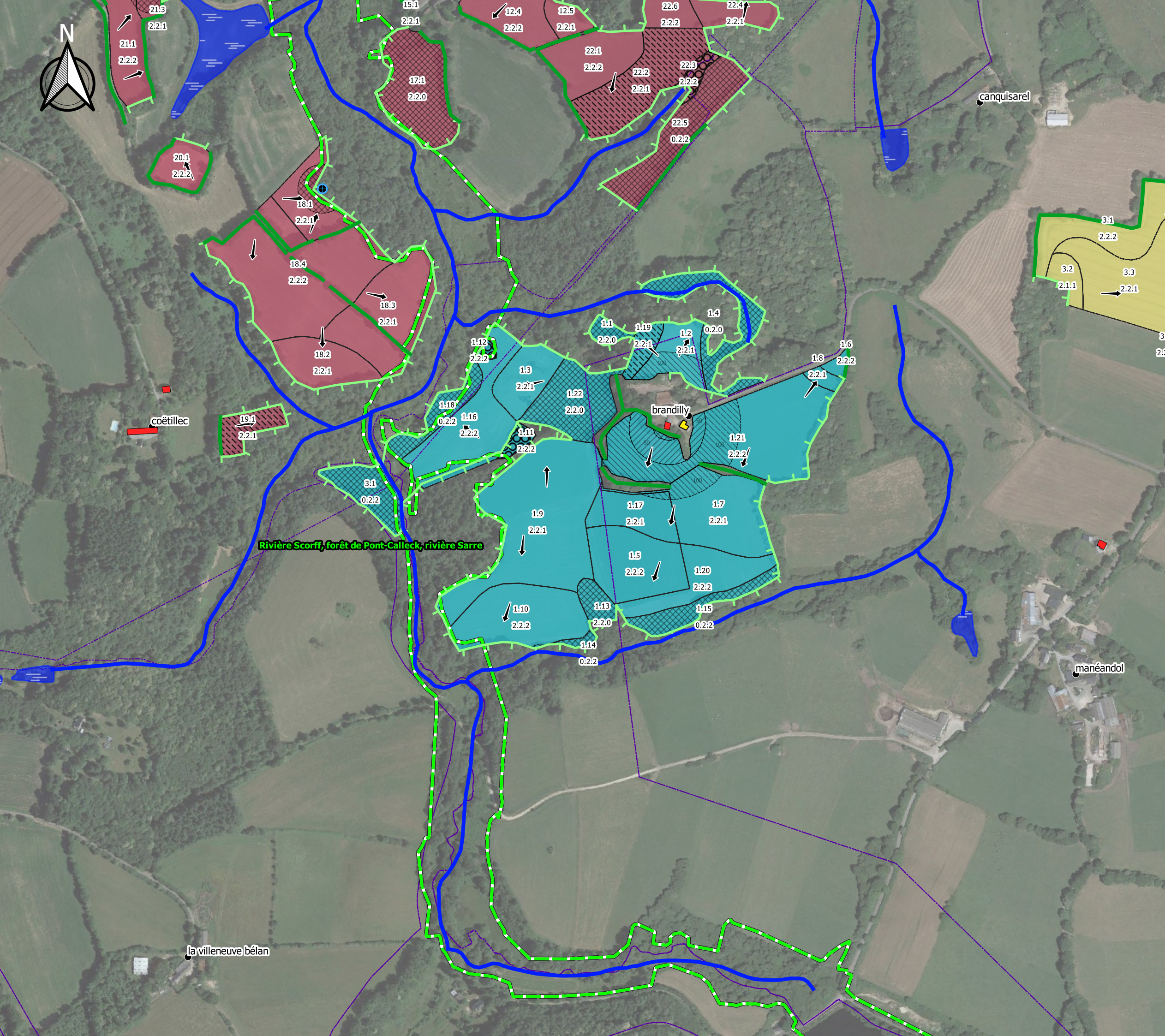
Etiquettes :  
 1.1 = Ilot + Sous ilot  
 2.2.2 = Aptitudes : Hydromorphie. Profondeur.Pente  
 0 = Aptitude nulle  
 1 = Aptitude moyenne  
 2 = Aptitude bonne



























LEGENDE

-  cours d'eau
-  Cours d'eau busé
-  Habitation : Demandeur/ Preteur
-  Tiers
-  Plan d'eau
-  Zone urbanisme
-  Puits, fontaines,...
-  Source
-  Limites Communales
-  Natura 2000
-  Sens de la pente
-  Talus
-  Bois, friches...
-  Interdictions réglementaires
-  Surface épandable en lisier injection directe ,  
ou fumier (zone 15-50 m tiers)
-  Surface épandable en lisier pendillard  
(zone 50-100 m tiers)
-  Fumier exclusif
-  Autres utilisations
-  EARL TALERGANQUIS
-  FOUILLEN Lionel
-  EARL GANQUIS
-  KERVEGANT Hervé
-  LE BAIL Marie Armelle
-  GAEC RIGUELLO

Etiquettes :  
 1.1 = Ilot + Sous ilot  
 2.2.2 = Aptitudes : Hydromorphie. Profondeur.Pente  
 0 = Aptitude nulle  
 1 = Aptitude moyenne  
 2 = Aptitude bonne



LEGENDE

-  cours d'eau
-  Cours d'eau busé
-  Habitation : Demandeur/ Preteur
-  Tiers
-  Plan d'eau
-  Zone urbanisme
-  Puits, fontaines,...
-  Source
-  Limites Communales
-  Natura 2000
-  Sens de la pente
-  Talus
-  Bois, friches...
-  Interdictions réglementaires
-  Surface épandable en lisier injection directe ,  
ou fumier (zone 15-50 m tiers)
-  Surface épandable en lisier pendillard  
(zone 50-100 m tiers)
-  Fumier exclusif
-  Autres utilisations
-  EARL TALERGANQUIS
-  FOUILLEN Lionel
-  EARL GANQUIS
-  KERVEGANT Hervé
-  LE BAIL Marie Armelle
-  GAEC RIGUELLO

Etiquettes :  
 1.1 = Ilot + Sous ilot  
 2.2.2 = Aptitudes : Hydromorphie. Profondeur.Pente  
 0 = Aptitude nulle  
 1 = Aptitude moyenne  
 2 = Aptitude bonne

